








LAGO D'ISEO

ISEO

CORTE FRANCA

PROVAGLIO D'ISEO

LEGENDA:

-  PERIMETRO RISERVA NATURALE
-  PERIMETRO SIC / ZPS IT2070020
-  PERIMETRO GEOSITO
-  A: Riserva Orientata vedi N.T. di A. art.2.2
-  B: Riserva Parziale: idrogeologica, paesistica e botanica vedi N.T. di A. art.2.3
-  C: Area a Rispetto vedi N.T. di A. art.2.4
-  AS: Area Sensibile vedi N.T. di A. art.2.5

DIVIETI

A - RISERVA ORIENTATA

Nella riserva contraddistinta come "A - RISERVA ORIENTATA" è vietato:

- 1) realizzare nuovi edifici;
- 2) realizzare nuovi insediamenti produttivi, anche di carattere zootecnico o di ampliamento di quelli esistenti;
- 3) costruire infrastrutture in genere, fatto salvo quanto previsto dal piano della riserva in funzione delle finalità della Riserva stessa e direttamente eseguite dall'Ente Gestore ovvero dallo stesso autorizzate; è ammesso l'adeguamento delle infrastrutture esistenti, previo parere dell'Ente Gestore;
- 4) aprire nuove strade, asfaltare, ampliare o operare la trasformazione d'uso di quelle esistenti, fatto salvo quanto previsto dal piano di gestione della Riserva in funzione delle finalità della Riserva stessa e direttamente eseguite dall'Ente Gestore ovvero dallo stesso autorizzate;
- 5) coltivare cave od estrarre inerti ed esercitare qualsiasi attività che determini modifiche sostanziali della morfologia del suolo;
- 6) attuare interventi che modifichino il regime o la composizione delle acque, fatto salvo quanto previsto dal Piano di Gestione della Riserva e direttamente eseguito dall'Ente Gestore ovvero dallo stesso espressamente autorizzato;
- 7) impiantare pioppeti artificiali od altre colture arboree a rapido accrescimento;
- 8) effettuare interventi di bonifica idraulica della zona umida;
- 9) raccogliere, asportare o danneggiare la flora spontanea, fatte salve le attività previste dal Piano di Gestione della Riserva e la ricerca scientifica, eseguite direttamente dall'Ente Gestore ovvero dallo stesso autorizzate;
- 10) effettuare tagli di piante arboree isolate o inserite in filari, nonché di siepi arboree ed arbustive lungo il margine di strada, corpi d'acqua o coltivi, se non autorizzati dall'Ente gestore;
- 11) costruire recinzioni, se non con siepi a verde e con specie tipiche della zona e preventivamente autorizzate dall'Ente gestore;
- 12) disturbare, danneggiare, catturare o uccidere animali selvatici, raccogliere o distruggere i loro nidi, tane o giacigli, danneggiare o distruggere il loro ambiente, fatte salve le attività consentite dal piano di gestione della Riserva, la ricerca scientifica e gli interventi di carattere igienico-sanitario, eseguiti direttamente dall'Ente gestore ovvero dallo stesso autorizzato;
- 13) esercitare la caccia;
- 14) introdurre cani, cavalli ed altri animali fatta esclusione, lungo i percorsi autorizzati, per gli animali di accompagnamento a portatori di handicap;
- 15) introdurre specie animali o vegetali estranee;
- 16) svolgere attività pubblicitaria, organizzare manifestazioni folcloristiche o sportive, non autorizzate dall'Ente gestore, effettuare il campeggio;
- 17) costituire discariche di rifiuti ovvero depositi permanenti o temporanei di materiali dismessi, anche se in forma controllata;
- 18) transitare con biciclette e mezzi motorizzati lungo i percorsi riservati ai pedoni come individuati dal Piano di Gestione della Riserva fatta eccezione per i mezzi di servizio e per quelli occorrenti l'attività agricola;
- 19) accedere, senza autorizzazione dell'Ente Gestore, alle aree di maggior interesse naturalistico e scientifico espressamente individuate dal Piano di Gestione della Riserva;
- 20) accedere e navigare nella fascia a lago e nel canotto fatta eccezione per i mezzi di servizio;
- 21) esercitare la navigazione a motore fatto salvo quanto previsto dal Piano di Gestione della Riserva;
- 22) effettuare studi e ricerche che comportino prelievi in natura e/o altre deroghe ai divieti, se non autorizzati dall'Ente Gestore;
- 23) esercitare ogni altra attività, anche di carattere temporaneo, che comporti alterazioni permanenti alla qualità dell'ambiente incompatibili con le finalità della Riserva;
- 24) tenere comportamenti tali da creare danno o potenziale danno all'ambiente e alla fauna: abbandonare i percorsi segnalati, sostare e fare picnic fuori dagli spazi appositamente predisposti e segnalati, accendere fuochi, effettuare la balneazione, dare cibo agli animali, disturbare la fauna con suoni, musica e schiamazzi; la musica è ammessa esclusivamente nell'ambito di manifestazioni autorizzate dall'Ente Gestore;
- 25) condurre colture non compatibili con le finalità della riserva
- 26) effettuare variazioni colturali non autorizzate dall'Ente Gestore; è ammessa la sostituzione delle colture esistenti con vegetazione spontanea caratteristica dell'ambiente naturale;
- 27) esercitare nuove attività florovivaistiche;
- 28) esercitare la pesca al di fuori delle aree espressamente destinate a tale attività individuate nel Piano di Gestione della Riserva e dei limiti previsti dal regolamento pesca nella Riserva.

B - RISERVA PARZIALE: idrogeologica, paesistica e botanica

Nella zona B riserva parziale: idrogeologica, paesistica e botanica valgono i divieti previsti per la Riserva Orientata ad eccezione del punto 1) che viene ridefinito nel seguente: realizzare nuovi edifici ad eccezione di quanto diversamente previsto dal piano di gestione della Riserva e direttamente eseguito dall'Ente gestore ovvero dallo stesso espressamente autorizzato

C - AREA DI RISPETTO


Per la zona C area di rispetto, valgono i divieti previsti per la Riserva parziale zona B, orientata limitatamente ai punti 2, 3, 4, 5, 6, 7, 8, 10, 11, 13, 14, 18, 24, 25, 27. Riguardo al punto 1) si applica quanto previsto per la riserva Parziale



ENTE PER LA GESTIONE DELLA RISERVA NATURALE TORBIERE DEL SEBINO SITO SIC/ZPS IT 2070020

L.R. 30.11.1983 n°86 - DELIB. G.R. n° 1846/19.12.84 - DELIB. G.R. n° V958/14.12.93

-  PROVINCIA DI BRESCIA
-  COMUNITA' MONTANA DEL SEBINO
-  COMUNE DI CORTE FRANCA
-  COMUNE DI ISEO
-  COMUNE DI PROVAGLIO D'ISEO



Piano di Gestione della Riserva Naturale TAV. PERIMETRO E ZONIZZAZIONE

Cartografia allegata alla D.G.R. n°.....

Pubblicata sul BURL n°.....del.....

Piano della Riserva:

- Aspetti Urbanistici: Ing. Fior Giovanni
- Aspetti Giuridico-amministrativi: Dott. Carbone Marco
- Aspetti Naturalistici: Dott.ssa Defilippis Giuliana

TAVOLA:

7B