












LEGENDA:

-  PERIMETRO RISERVA NATURALE
-  PERIMETRO SIC / ZPS IT2070020
-  PERIMETRO GEOSITO
-  A: Riserva Orientata vedi N.T. di A. art.2.2
-  B: Riserva Parziale: idrogeologica, paesistica e botanica vedi N.T. di A. art.2.3
-  C: Area a Rispetto vedi N.T. di A. art.2.4
-  AS: Area Sensibile vedi N.T. di A. art.2.5
-  Aree da aggiungere
-  Aree da togliere
-  Confini comunali
-  Specchi d'acqua e zone umide



Regione Lombardia
Sistemi Verdi e Paesaggio



RISERVA NATURALE
"TORBIERE
DEL SEBINO"



NATURA 2000

**ENTE PER LA GESTIONE DELLA
RISERVA NATURALE
TORBIERE DEL SEBINO
SITO SIC/ZPS IT 2070020**

L.R. 30.11.1983 n°86 - DELIB. G.R. n° 1846/19.12.84 - DELIB. G.R. n° V958/14.12.93

-  PROVINCIA DI BRESCIA
-  COMUNITA' MONTANA DEL SEBINO
-  COMUNE DI CORTE FRANCA
-  COMUNE DI ISEO
-  COMUNE DI PROVAGLIO D'ISEO



N
W E
S

SCALA 1:5000

**Piano di Gestione
della Riserva Naturale**

TAV. CONFINE DELLA RISERVA CON MODIFICHE

Cartografia allegata alla D.G.R. n°.....

Pubblicata sul BURL n°.....del.....

Piano della Riserva:

- Aspetti Urbanistici: Ing. Fior Giovanni
- Aspetti Giuridico-amministrativi: Dott. Carbone Marco
- Aspetti Naturalistici: Dott.ssa DeFilippis Giuliana

7A