










LEGENDA:




 PERIMETRO RISERVA NATURALE
 PERIMETRO SIC / ZPS IT2070020
 PERIMETRO GEOSITO

 Confini comunali

Habitat

-  3130 Acque mesotrofiche
-  3150 Acque eutrofiche
-  6410 Molinieto
-  6510 Prato magro
-  7210 Palude calcarea
-  7230 Torbiera bassa alcalina
-  91E0 Foresta alluvionale di ontano e frassino
-  22.4311 Lamineto a *Nymphaea alba*

Emergenze faunistiche

-  Punti campionamento Anfibi
-  Punti campionamento Rettili
-  Specchi d'acqua e zone umide




ENTE PER LA GESTIONE DELLA
**RISERVA NATURALE
 TORBIERE DEL SEBINO**
 SITO SIC/ZPS IT 2070020

L.R. 30.11.1983 n°86 - DELIB. G.R. n° 1846/19.12.84 - DELIB. G.R. n° V958/14.12.93



- PROVINCIA DI BRESCIA
- COMUNITA' MONTANA DEL SEBINO
- COMUNE DI CORTE FRANCA
- COMUNE DI ISEO
- COMUNE DI PROVAGLIO D'ISEO



Piano di Gestione
 della Riserva Naturale
TAV. INDIVIDUAZIONE DEGLI HABITAT

Cartografia allegata alla D.G.R. n°
 Pubblicata sul BURL n°del.....