

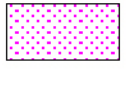








**LEGENDA:**

-  PERIMETRO RISERVA NATURALE
-  PERIMETRO SIC / ZPS IT2070020
-  PERIMETRO GEOSITO
-  Confini comunali
-  Aree di proprietà del Consorzio delle Torbiere
-  Aree in comodato
-  Aree a valenza Idrobiologica (da acquistare prioritariamente)
-  Aree a valenza Ornitologica e Floristico-Vegetazio (da acquistare prioritariamente)
-  Aree di protezione perimetrale

  
**Regione Lombardia**  
 Sistemi Verdi e Paesaggio


  
 RISERVA NATURALE  
 "TORBIERE  
 DEL  
 SEBINO"



**ENTE PER LA GESTIONE DELLA  
 RISERVA NATURALE  
 TORBIERE DEL SEBINO  
 SITO SIC/ZPS IT 2070020**

L.R. 30.11.1983 n°86 - DELIB. G.R. n° 1846/19.12.84 - DELIB. G.R. n° V958/14.12.93

-  PROVINCIA DI BRESCIA
-  COMUNITA' MONTANA DEL SEBINO
-  COMUNE DI CORTE FRANCA
-  COMUNE DI ISEO
-  COMUNE DI PROVAGLIO D'ISEO



**Piano di Gestione  
 della Riserva Naturale  
 TAV. CON LOCALIZZAZIONE DELLE AREE  
 ACQUISITE E DA ACQUISTARE**

Cartografia allegata alla D.G.R. n° .....  
 Pubblicata sul BURL n° ..... del .....

Piano della Riserva:  
 - Aspetti Urbanistici: Ing. Fior Giovanni  
 - Aspetti Giuridico-amministrativi: Dott. Carbone Marco  
 - Aspetti Naturalistici: Dott.ssa DeFilippis Giuliana